Saint-Martin du-Tertre



Plan 2025

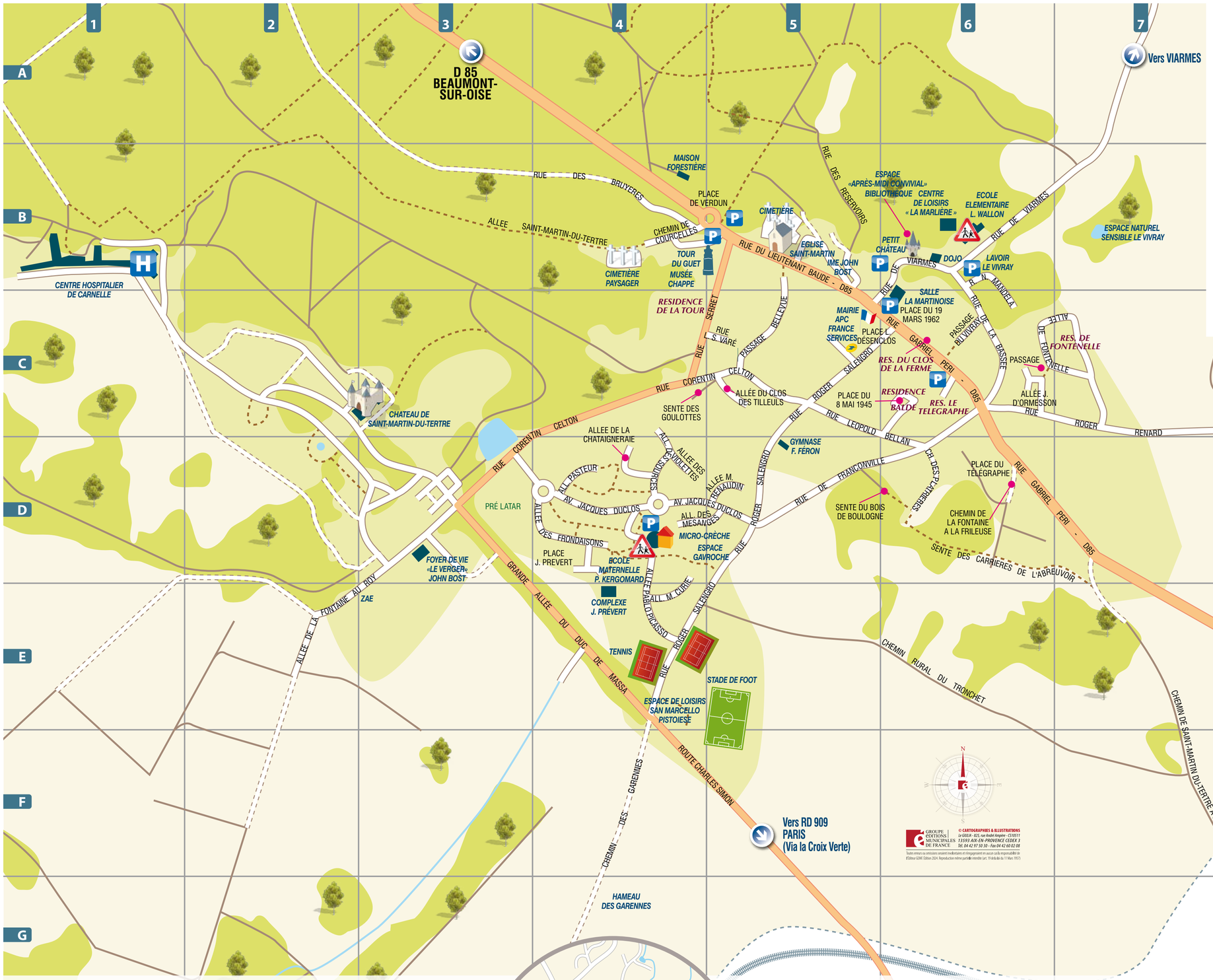

POINTS PARTICULIERS

APC : Agence Postale Communale C5
Bibliothèque B6
Cimetière B5
Cimetière paysager B4
Centre de Loisirs « La Marlière » B6
Centre Hôspitalier de Carnelle B1
Château de Saint-Martin-du-Tertre C3
Complexe J. Prévert E4
Dojo B6
Ecole élémentaire L. Wallon B6
Ecole maternelle P. Kergomard D4
Eglise Saint-Martin B5
Espace Naturel Sensible Le Vivray B7
Espace «après-midi convivial» B6
Espace de loisirs San Marcello Pistoiese E4
Espace Gavroche D5
Foyer de vie «Le Verger» John Bost D3
Gare de Belloy-Saint-Martin G8
Gymnase F. Féron D5
Hameau des Garennes G4
IME John Bost B5
Lavoir le Vivray B6
Mairie C5
Micro-crèche D4
Petit Château B6
Salle La Martinoise C6
Stade de foot E-F5
Tennis E4
Tour du Guet - Musée Chappe - BIT B4
ZAE : Zone d'Activité Economique E3

RÉSIDENCES

Fontenelle (Résidence de) C7
Télégraphe (Résidence Le) C6
Tour (Résidence de la) B-C4
Baldé (Résidence) C6
Clos de la Ferme (Résidence du) C6

RUES

8 Mai 1945 (Place du) C6
19 Mars 1962 (Place du) C6
Bassée (Rue de la) C6
Bellan (Rue Léopold) C5-6
Bellevue (Passage) C5
Bois de Boulogne (Sente du) D5-6
Bruyères (Rue des) A2-B4
Carrières de l'Abreuvoir (Sente des) D6-7
Celton (Rue Corentin) ..... D3 - C5
Charles Simon (Route) ..... F4 - G6
Chataigneraie (Allée de la) D4
Clos des Tilleuls (Allée du) C5
Courcelles (Chemin de) B4
Curie (Allée Marie) E4
Désenclos (Place L.) C5
Duclos (Avenue Jacques) E-D4
Fontaine à la Frileuse (Chemin de la) D6
Fontaine au Roy (Allée de la) ..... D3 - E 2
Fontenelle (Allée de) C6-7
Franconville (Rue de) D5-6
Frondaisons (Allée des) E4
Garennes (Chemin des) F4
Goulottes (Sente des) C4
Grande allée du Duc de MASSA ..... D3 - E4
Le Kitchou (Chemin rural) ..... Fief de Ricarville
Mandela (Rue Nelson) B-C6
Mésanges (Allée des) D4-5
Ormesson (Allée J. d') C6
Pasteur (Allée) D4
Péri (Rue Gabriel) C6-D7
Picasso (Allée Pablo) D-E4
Platrières (Chemin des) D6
Prévert (Place Jacques) D4
Renard (Rue Roger) C6-D8
Renaudin (Allée Marguerite) D5
Reservoirs (Rue des) B5
Saint-Martin du-tertre à Belloy en France (Chemin de) E7-F8
Saint-Martin-du-Tertre (Allée) B1-4
Salengro (Rue Roger) ..... E4 - C5
Serret (Rue) C4-5
Sources (Allée des) D4
Télégraphe (Place du) D6
Tronchet (Chemin rural du) ..... E5 - F8
Varé (Rue Louis Sulpice) C5
Verdun (Place de) B4-5
Viarmes (Rue de) C5-A7
Violettes (Allée des) D4
Vivray (Passage du) C6

GROUPE EDITIONS MUNICIPALES DE FRANCE
© CARTOGRAPHIES & ILLUSTRATIONS
Le GELLEM - RZS, rue André Ampère - CS70577
13593 AIX-EN-PROVENCE CEDEX 3
Tél. 04 42 97 50 30 - Fax 04 42 60 02 08

Toutes erreurs ou omissions seraient involontaires et n'engageraient en aucun cas la responsabilité de l'Editeur GEMF. Edition 2024. Reproduction même partielle interdite (art. 19 de la loi du 11 Mars 1957)

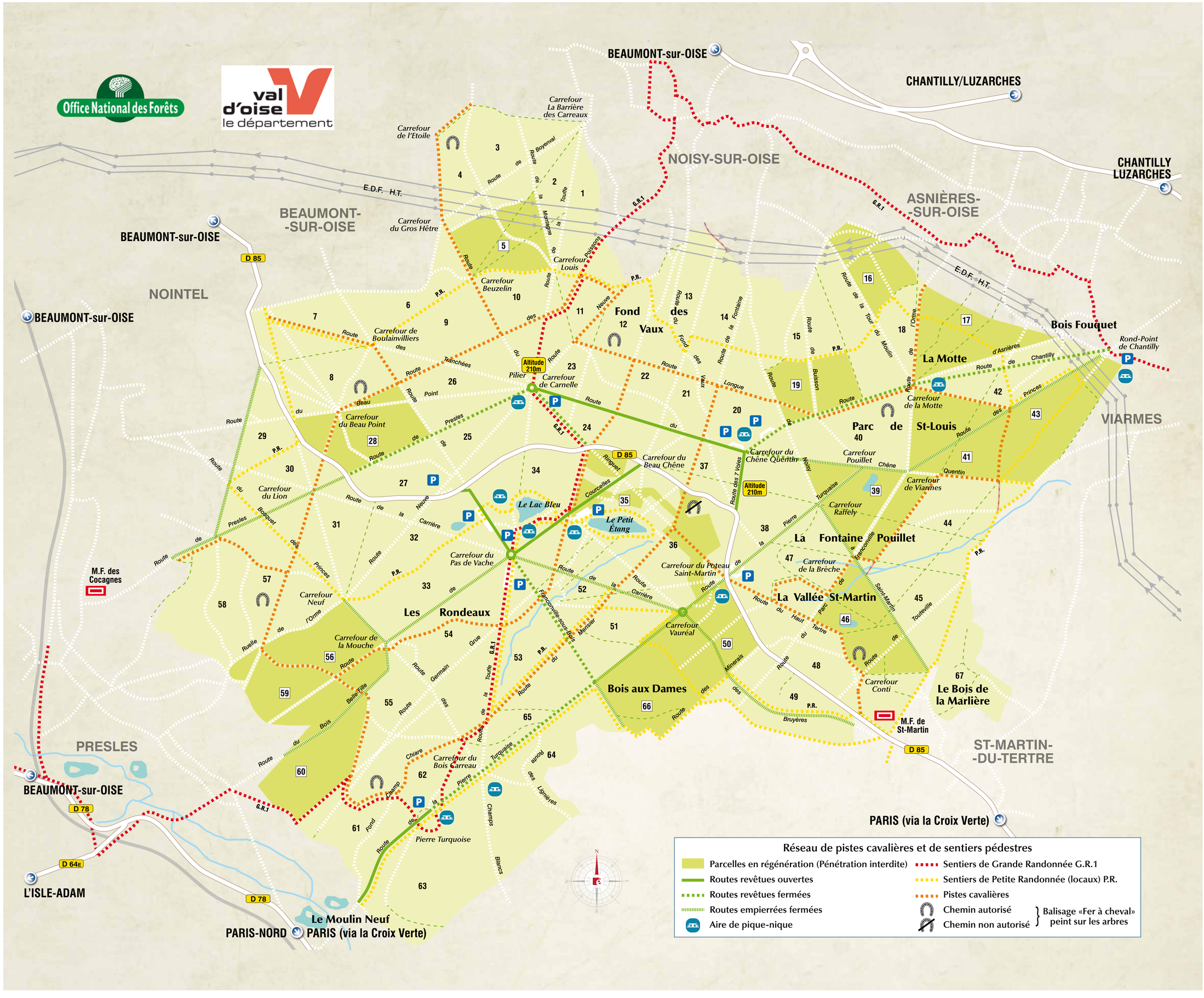

La forêt

La forêt de Carnelle et ses sentiers de randonnées.

La forêt de Carnelle, d'une superficie de 975 hectares tient son nom du radical celtique « carn » (la pierre). La forêt de Carnelle est séparée de la forêt de l'Isle-Adam par la vallée de Presles. La butte de Carnelle s'élève à 210 mètres. La raideur de ses pentes et la diversité de leur exposition offrent des paysages végétaux très divers. On y trouve des châtaigniers, des chênes, des hêtres, des pins, des bouleaux, des zones humides et des tourbières.

La forêt de Carnelle appelle à la promenade familiale, à la randonnée équestre, à la randonnée sportive, au jogging et à la pratique transgénérationnelle d'un sport : la « pêche à la ligne ».

On peut également y découvrir l'allée couverte de la pierre turquaise, trésor de la préhistoire.

Une douzaine de parcours pédestres, vous sont proposés. La durée moyenne d'un parcours est de 2 heures, les dénivelés s'étalent de 50 à 240 mètres au plus fort.

La pierre turquaise, le lac bleu, le petit étang constituent des lieux de promenade très appréciés des familles. Ces deux lacs occupent d'anciennes carrières de gypse, les pêcheurs s'y retrouvent nombreux pour tâter de la carpe et du gardon. Des tables de pique-nique disposées avec vue sur le lac, transforment les poses repas en un moment magique qui s'éternise. Le bord du lac bleu aménagé, face au sud est le lieu de rendez-vous des amoureux de l'astre solaire. En été on y retrouve comme un air de plage de bord de mer.

Pour les plus chevronnés le GR1 vous lance un appel du pied. Ce chemin de grande randonnée de 531 kilomètres enroule la capitale à partir de la porte Maillot. Vous traverserez les forêts de l'Isle-Adam, Carnelle, Chantilly, Ermenonville etc…

GROUPE ÉDITIONS MUNICIPALES DE FRANCE
Ce document est réalisé par l'éditeur des collectivités
Immeuble Le Giulia - 825 rue André Ampère - CS 10511 - 13593 AIX-EN-PROVENCE Cedex3
Tél. : 04 42 97 50 30 - Mail : info@emf-editions.fr
emf-editions.fr
DÉPOT LÉGAL À PARUTION
Fabriqué et imprimé en France